

Umgestaltung der Herrenstraße



PLANUNG UND ABWICKLUNG VON VERKEHRSANLAGEN UND INGENIEURBAUWERKEN



Osttor 43
48324 Sendenhorst

Tel. 0 25 26 / 10 26
Fax 0 25 26 / 10255
info@gnegel.net
www.gnegel.net

Analyse: Stadtraumtypen Oelde / Trends in der FGZ Planung

Planung: Rolle der Herrenstraße im Stadtraum

Planung: Konzeptideen Herrenstraße

Herrenstraße: Konzept „Sichtachse“

Herrenstraße: Entwurf „Sichtachse“

Detail: Klinker / Licht / Möblierung / Ausstattung / Grün

Fazit

Ablauf

Analyse: Stadtraumtypen Oelde / Trends in der FGZ Planung

Planung: Rolle der Herrenstraße im Stadtraum

Planung: Konzeptideen Herrenstraße

Herrenstraße: Konzept „Sichtachse“

Herrenstraße: Entwurf „Sichtachse“

Detail: Klinker / Licht / Möblierung / Ausstattung / Grün

Fazit

Ablauf



Bestandsfoto Herrenstraße



Luftbild Bereich Herrenstraße



Analyse: Straßen- und Platztypen Oelde



Analyse: Innerstädtischer Grünzug Rathausbach



Analyse: Entwurfshaltung aktuelle Fußgängerzonen

Analyse: Stadtraumtypen Oelde / Trends in der FGZ Planung

Planung: Rolle der Herrenstraße im Stadtraum

Planung: Konzeptideen Herrenstraße

Herrenstraße: Konzept „Sichtachse“

Herrenstraße: Entwurf „Sichtachse“

Detail: Klinker / Licht / Möblierung / Ausstattung / Grün

Fazit

Ablauf

Herrenstraße als Entrée

Sichtachse auf die Kirche / leicht versetzt

Schwarze-Areal bringt neue Impulse

Rathausbach als Imagerträger:

- Städtebaulich / gestalterisches Highlight
 - Spielelement
 - Abkühlung / Faktor Grün

Materialwahl Herrenstraße muss zukunftsfähig sein

Entwurf: Konzeptideen Herrenstraße

Analyse: Stadtraumtypen Oelde / Trends in der FGZ Planung

Planung: Rolle der Herrenstraße im Stadtraum

Planung: Konzeptideen Herrenstraße

Herrenstraße: Konzept „Sichtachse“

Herrenstraße: Entwurf „Sichtachse“

Detail: Klinker / Licht / Möblierung / Ausstattung / Grün

Fazit

Ablauf



Entwurf: 9 Konzeptideen / 3 vertieft / 1 ausgewählt

Analyse: Stadtraumtypen Oelde / Trends in der FGZ Planung

Planung: Rolle der Herrenstraße im Stadtraum

Planung: Konzeptideen Herrenstraße

Herrenstraße: Konzept „Sichtachse“

Herrenstraße: Entwurf „Sichtachse“

Detail: Klinker / Licht / Möblierung / Ausstattung / Grün

Fazit

Ablauf



Analyse: Stadtraumtypen Oelde / Trends in der FGZ Planung

Planung: Rolle der Herrenstraße im Stadtraum

Planung: Konzeptideen Herrenstraße

Herrenstraße: Konzept „Sichtachse“

Herrenstraße: Entwurf „Sichtachse“

Detail: Klinker / Licht / Möblierung / Ausstattung / Grün

Fazit

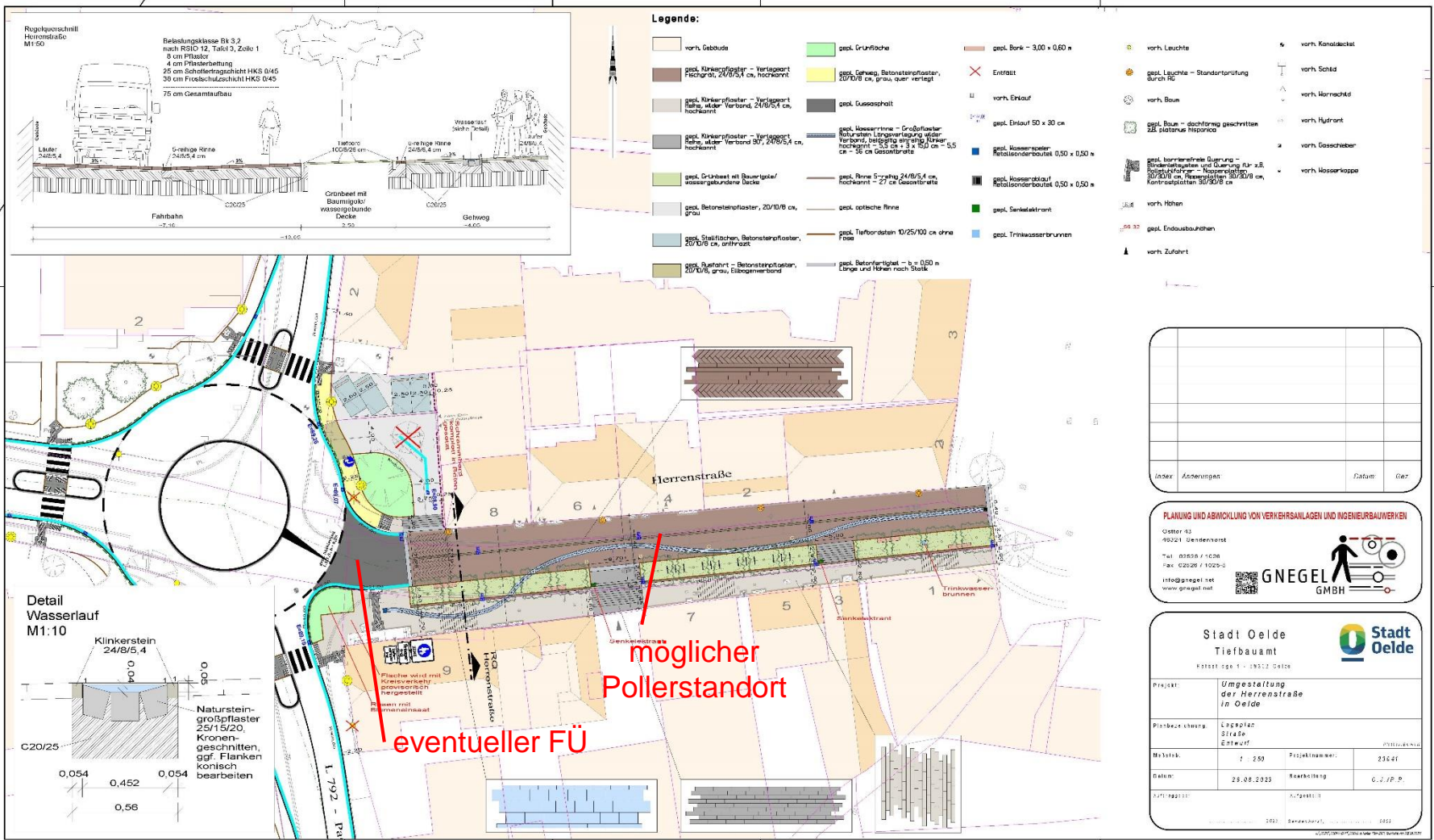
Ablauf



Entwurf „Sichtachse“



Entwurf „Sichtachse mit Wasserlauf“



Index	Abmessungen	Datum	Gez.

PLANUNG UND ABWICKLUNG VON VERKEHRSANLAGEN UND INGENIEURBAUWERKEN

Gesetz 43
 49024 Sendenhorst
 Tel. 05259 / 1026
 Fax 05259 / 1025-3
 info@gnegel.net
 www.gnegel.net

Stadt Oelde Tiefbauamt
 KATZEN 101 - 10122 OELDE

Projekt: **Umgestaltung der Herrenstraße in Oelde**

Planzeichnung: Lageplan Straße Entwurf

Mehrzahl: 1 : 250 Projektnummer: 23046

Datum: 25.08.2023 Bearbeitung: G.-J.P.P.

Zufriedenheit: Ausgezeichnet

© 2023 GNEGEL GMBH, Sendenhorst, 49024 Oelde, 05259



Gestaltung „Sichtachse mit Wasserlauf“



Gestaltung „Sichtachse mit Wasserlauf“



Gestaltung „Sichtachse mit Wasserlauf“



Gestaltung „Sichtachse mit Wasserlauf“



Gestaltung „Sichtachse mit Wasserlauf“



Gestaltung „Sichtachse mit Wasserlauf“



Entwurf „Sichtachse mit Wasserlauf“

Analyse: Stadtraumtypen Oelde / Trends in der FGZ Planung

Planung: Rolle der Herrenstraße im Stadtraum

Planung: Konzeptideen Herrenstraße

Herrenstraße: Konzept „Sichtachse“

Herrenstraße: Entwurf „Sichtachse“

Detail: Klinker / Licht / Möblierung / Ausstattung / Grün

Fazit

Ablauf



Format, Farbe, Mischung

Fläche

Flächentyp

Nutzung + Funktion

Abgrenzung

Betonung

Verbindung

Oelder Mischung



terrestre




Monasteria



Beispiel Dachbaum (Platanen im Münsterland)

Technische Leuchtausstattung

- LED-Modul
- Hauseitige Abschirmung
- Zusatzscheinwerfer
- W-LAN
- Weihnachtsbeleuchtung



Die Leuchten und Masten dienen zusätzlich als
**Technikträger für Weihnachts- und
Zusatzbeleuchtung**

Sitzelemente und Bänke

B.S.L.
Landschaftsarchitekten



Dipl.-Ing.
Klaus Schulze
Landschaftsarchitekt BDLA

Büro:
Nöttenstraße 19
59494 Soest
Tel. 0 29 21 – 1 50 32
Fax 0 29 21 – 36 95 06

Postanschrift:
Damm 3
59494 Soest

info@bsl-planung.de
www.bsl-planung.de

Stand Möblierung (extern)

Ver- und Entsorgung Marktnutzung Unterirdische Infrastruktur



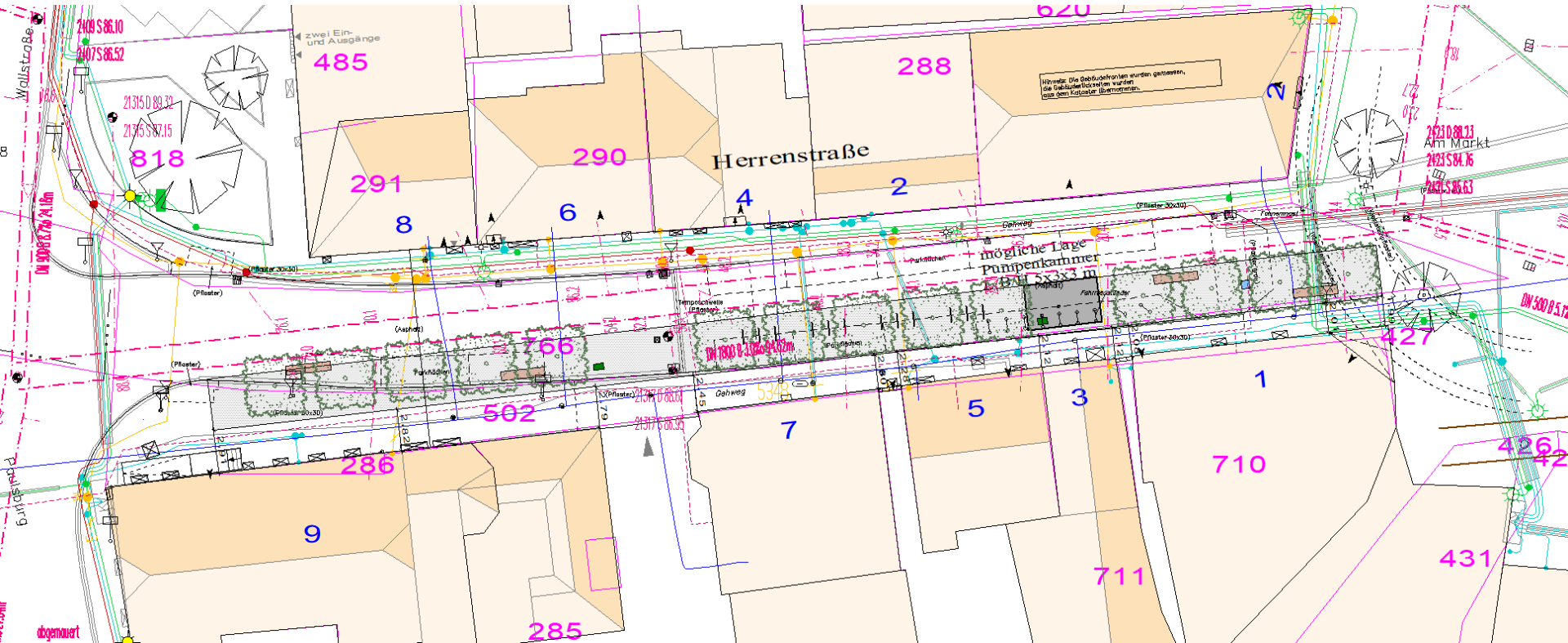
Ausstattung



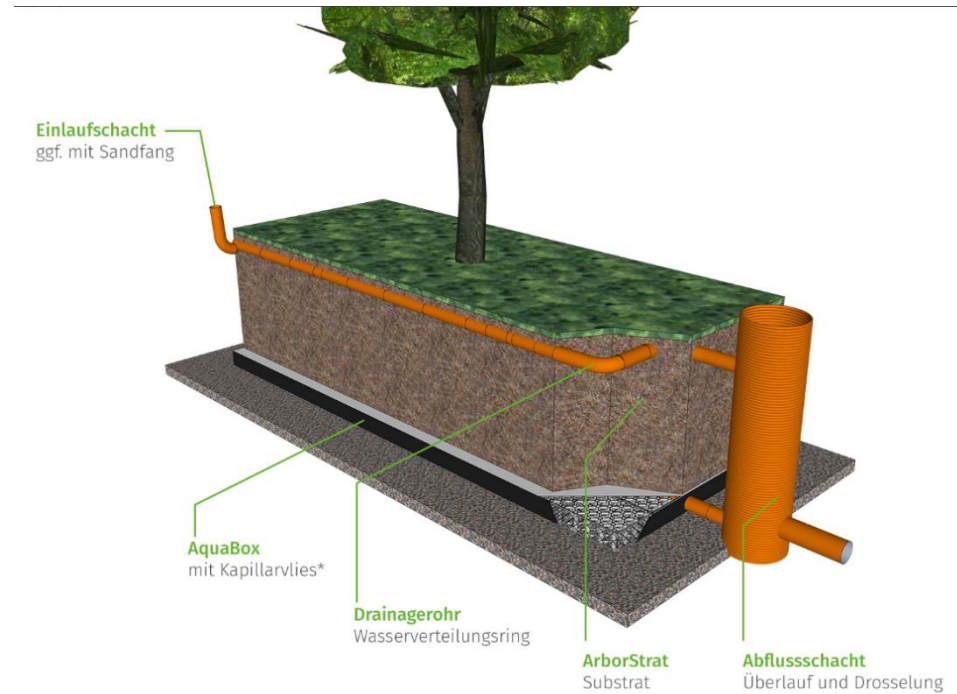
Ausstattung



Ausstattung



Baumrigolen, Regenwasserwirtschaft, Brunnenkammer



Baumrigolen, Füllung durch Dach- und Straßenflächen

Analyse: Stadtraumtypen Oelde / Trends in der FGZ Planung

Planung: Rolle der Herrenstraße im Stadtraum

Planung: Konzeptideen Herrenstraße

Herrenstraße: Konzept „Sichtachse“

Herrenstraße: Entwurf „Sichtachse“

Detail: Klinker / Licht / Möblierung / Ausstattung / Grün

Fazit

Ablauf



Entwurf „Sichtachse“

Vielen Dank für Ihre Aufmerksamkeit!

