




RADREGION MÜNSTERLAND

erleben

Touren und Tipps auf einen Blick



Verstehen ist einfach.



Wenn man einen Finanzpartner hat, der die Region und ihre Menschen kennt. Sprechen Sie mit uns.

Gemeinsam gewachsen Sparkassen im Münsterland

STADT. LAND. LEEZE.

Entdecke bei uns – dem größten Fahrradgeschäft im Münsterland – eine große Auswahl an Fahrrädern, E-Bikes und Zubehör von über 100 Top-Marken. Bei uns stehen Qualität und Service im Vordergrund, um genau das Richtige für dich zu finden!

Erleben | Testen | Losfahren

TOUREN SPEZIAL

TAGESTOUREN

Erlebe einen perfekten Tag auf dem Rad: Natur pur, beeindruckende Schlösser und Burgen auf einer Tour zwischen 22 und 60 Kilometern. Dazu gibt's die besten Genuss-Momente, Einkehrmöglichkeiten und Sehenswürdigkeiten und vieles mehr.

E-BIKE-TOUREN

Lass dich auf den schönsten E-Bike-Routen im Münsterland per GPS durch die sagenhafte Schlösser- und Burgenwelt führen, erkunde historische Ortskerne und entspanne in traumhafter, unberührter Natur.

RADPAUSCHALEN

Ob Wochenend-Trip oder ausgedehnter Radurlaub: Lass dich von unseren Rundum-Sorglos-Paketen mit tollen Routen, ausgewählten Unterkünften, kulinarischen Köstlichkeiten und vielen weiteren Ideen überraschen.

KINDERTOUREN

Du möchtest mal wieder mit deiner Familie raus an die frische Luft? Unsere Kindertouren verbinden aufregende Freizeit- und Erlebnisangebote mit einer Radtour durch die Münsterländer Parklandschaft.

Ob Mietrad, Gepäcktransfer, E-Bike-Ladestation oder Fahrradbus: Auf unserer Website findest du alle Informationen zum Service rund ums Radfahren.

TOURENPLANER MÜNSTERLAND

Der Online-Tourenplaner unterstützt dich jederzeit und von überall bei deiner individuellen Routenplanung.

So funktioniert's:

- Tourenplaner aufrufen,
- Premiumrouten auswählen,
- Route anklicken,
- Button „in Routing verwenden“ betätigen,
- Start- und Zielpunkt setzen und schon kann deine Radtour beginnen.

DAS MÜNSTERLAND – EINE VERBINDUNG AUS STADT UND LAND, AUS LEBENDIGKEIT UND LANDIDYLLE.

Wenn du mit dem Fahrrad aus der Stadt radelst, erwarten dich im Münsterland charmante Orte in rotem Klinker und elegantem Sandstein.

Folge dem Link und klick dich durch die Vielfalt unserer Orte: DAS GUTE LEBEN ist in allen 70 Orten hautnah zu spüren. Urban und dörflich, geschäftig und entspannt, modern und traditionell, jung und uralt. Die Orte im Münsterland sind immer anders und immer sehenswert.

Und falls du vor Ort einmal eine Frage hast, helfen dir unsere Kolleginnen und Kollegen der Tourist-Informationen sehr gerne weiter.

www.muensterland.com/tourismus/orte-muensterland

SERVICE IN DER RADREGION MÜNSTERLAND

KREISRADWANDERKARTEN

In den vier Kreisradwanderkarten der Bielefelder Verlagsanstalt findest du wichtige Informationen für deine Tour, wie beispielsweise die Themenroutenverläufe und die Standortkennzeichnungen der Wegweiser an Knotenpunkten. Und das für das komplette Münsterland. Orientierung in der Natur leicht gemacht!

Du kannst sie telefonisch über unser Tourismus-Center, **Telefon 02571.94.9392** und bei den Tourist-Informationen vor Ort bestellen. Kompetente Beratung inklusive.

Kreisradwanderkarten Kreise Borken, Coesfeld, Steinfurt und Warendorf
Fahrräder, Maßstab 1:50.000, Verlag: BVA, aus wetter- und reißfestem Material
Preis: 8,95 € inklusive Versand (je Kreiskarte)

RADWANDERKARTEN THEMENROUTEN

Zu vielen Routen kannst du außerdem kostenpflichtige Radwanderkarten der Verlage BVA, bikeLine und publicpress bei uns bestellen. Sie enthalten detailliertes Kartenmaterial und zahlreiche Tipps für deine Tour. Unser Team berät dich gerne – ein Anruf genügt: **Telefon 02571.94.9392**

TOURISMUS-CENTER: TELEFON 02571.94.9392

Bist du bereit fürs Münsterland? Wir beraten dich, buchen deine Unterkunft – kostenlos und noch am selben Tag –, stellen dir ein individuelles Pauschalangebot zusammen, verkaufen dir Radwanderkarten und vieles mehr. Ein Anruf genügt!
November – Februar: Mo – Fr 9.00 – 17.00 Uhr
März – Oktober: Mo – Fr 9.00 – 17.30 Uhr

ONLINE-UNTERKUNFTSBÜCHUNG

Du möchtest schnell und unkompliziert eine Unterkunft buchen? Oder gezielt einen „Bett und Bike“-Betrieb suchen? Hier bist du richtig: www.muensterland.com/tourismus

INFOS IM NETZ

Unter www.radregion-muensterland.de findest du Infos zu GPS-Angeboten, den Themenrouten, E-Bike-Ladestationen, Verleih- und Reparaturstationen, Pauschalarrangements, Terminen etc.

BROSCHÜREN

Im Internet oder über unser Tourismus-Center kannst du das umfangreiche Broschürenmaterial zum Münsterland, aber auch spezielle Flyer zu den einzelnen Themenrouten bestellen.

PREMIUMROUTEN

Nur wenn eine Route ganz besonderen Qualitätsanforderungen entspricht, die in Anlehnung an anerkannte Standards überprüft wurden, darf sie sich „Premiumroute im Münsterland“ nennen.

Tolle Tourentipps, Ideen und alle wichtigen Infos zu diesen und allen weiteren Themenrouten findest du online.



100-SCHLÖSSER-ROUTE

Länge ca. 1.000 km, Münsterland

Unter den Radrouten des Münsterlandes ist sie die unbestrittene Königin: Auf ca. 1.000 km bietet die 100-Schlösser-Route eine Kombination aus Ritterromantik, wunderschöner Natur und Gastfreundschaft. Mit den gut ausgeschilderten Radwegen verbindet sie die mehr als 100 Wasserschlösser, Burgen, Herrensitze und Gräftenhöfe miteinander. Begib dich auf eine spannende Zeitreise durch das Münsterland und genieße diese architektonisch und kulturhistorisch einmalige Radroute.

Die 100-Schlösser-Route ist in vier Rundkurse aufgeteilt, die zwischen 210 und 326 km lang sind und verschiedene Gebiete des Münsterlandes durchlaufen. Infomaterial: www.100-schloesser-route.de

EMSRADWEG

Länge ca. 375 km, Hövelhof – Emden

Ein einmaliges Erlebnis bietet der EmsRadweg entlang des kleinsten Stroms Deutschlands. Auf der Tour gibt es praktisch keine Steigungen, sie eignet sich daher ideal für Familien mit Kindern. Infomaterial: www.emsradweg.de

FRIEDENSRUTE

Länge ca. 163 km, Münster – Osnabrück

Symbolisch folgt die Route den Fahrten der berittenen Postkuriere, die zur Zeit des 30-jährigen Krieges Botschaften und Vertragsentwürfe zwischen den beiden Friedensstädten Münster und Osnabrück transportierten. Infomaterial: www.friedensroute.de

GRENZGÄNGERRUTE TEUTO-EMS

Länge ca. 148 km, Bad Iburg – Lienen

Entlang historischer und aktueller Grenzen, alter Schmugglerpfade und Handelswege. Die Route, die sich auch abkürzen und in drei Tagesrundkurse aufteilen lässt, verbindet das Osnabrücker Land, Ostwestfalen-Lippe und das Münsterland. Infomaterial: www.grenzgaengerroute.de

AA-VECHTE-TOUR

Länge ca. 140 km, durch das nördliche Münsterland

Auf dieser ca. 140 Kilometer langen Route durch das Steinfurter Land entlang der Flüssen Aa und Vechte lassen sich Kultur, Natur und Historie erleben. Infomaterial: www.aa-vechte-tour.de

WERSERADWEG

Länge ca. 125 km, Rheda-Wiedenbrück – Münster

Der Werseradweg verläuft auf 125 Kilometern durch den südlichen Kreis Warendorf, mal direkt entlang der Werse, mal weiter abseits durch die von der Werse geprägte Landschaft. Infomaterial: www.werseradweg.de

RÖMER-LIPPE-ROUTE

Länge ca. 325 km, Xanten – Detmold

Die 325 Kilometer lange Fahrradrouten folgt der Marschroute der Legionen von Xanten am Niederrhein immer an der Lippe entlang durch das südliche Münsterland und den Teutoburger Wald nach Detmold. Infomaterial: www.roemerlipperoute.de

VECHTETALROUTE

Länge ca. 225 km, Rosendahl-Darfeld – Zwolle/NL

Kunst und Kultur im Grünen und gleich zwei Länder an der Strecke. Die Route hat weitaus mehr zu bieten als nur den Fluss Vechte. Infomaterial: www.muensterland.com/vechtetalroute

NATURPARK HOHE MARK ROUTE

Länge ca. 280 km, südwestliches Münsterland

Auf über 280 Kilometern verbindet die Naturpark Hohe Mark Route vier abwechslungsreiche Landschaftsräume des südwestlichen Münsterlandes, des Ruhrgebiets und des Niederrheins. Infomaterial: www.hohemarkradroute.de

TÖDDENLAND-RADWEG

Länge ca. 122 km, nördliches Münsterland/Tecklenburger Land und südliches Emsland

Folge den Spuren der Wanderkaufleute, die vom 17. bis 19. Jahrhundert unterwegs waren und ihre Waren feilboten. Infomaterial: www.toeddenland-radweg.de

EUROPARADWEG R1

Länge ca. 315 km, Teilstrecke Nordrhein-Westfalen Vreden – Höxter

Von London bis St. Petersburg verbindet der R1 Menschen, Kultur und Natur von zehn europäischen Ländern. In NRW erlebst du das Münsterland, den Teutoburger Wald und das Weserbergland. Infomaterial: www.euroroute-r1.de

RADROUTE HISTORISCHE STADTKERNE

Länge ca. 390 km, nörd- und östliches Münsterland

Die ca. 390 Kilometer lange Route verbindet imposante historische Stadtkerne miteinander: Warendorf – Rheda-Wiedenbrück – Rietberg – Lipstadt – Soest – Wert – Werne – Münster – Steinfurt – Tecklenburg – Warendorf. Infomaterial: www.radroute-historische-stadtkerne.de

TOURENTIPPS FÜR EINEN TAG AUF DER 100-SCHLÖSSER-ROUTE

TIPP 1: NATUR PUR

Eine fantastische Rundtour zwischen Borken und Rhede mit vielen Highlights. Freue dich auf neue (historische) Eindrücke, Entspannung, Ruhe und Genuss. Denn an der gesamten Strecke gibt es Möglichkeiten zum Einkehren. Für alle ist hier etwas dabei!

LÄNGE: ca. 52 Kilometer

TIPP 2: ORTE GROSSER GESCHICHTEN

Auf den Spuren großer Geschichte und Geschichten wandelst du auf dieser Radtour nordwestlich von Münster. Sie führt dich durch idyllische Landschaften zu drei ganz besonderen Anlagen: Schloss Münster, Burg Hülshoff und Haus Rüschaus.

LÄNGE: ca. 34 Kilometer

TIPP 3: WASSERSCHLÖSSER UND BURGMANNSHÖFE

Auf dem Rundkurs erwarten dich zwischen Steinfurt und Schöppingen traumhafte Wasserschlösser und Burghäuser aus Sand- und Backstein, Kunst und wie immer die schönsten Seiten der Münsterländer Parklandschaft.

LÄNGE: ca. 44 Kilometer

TIPP 4: GENUSS IM SCHLÖSSER-DREIECK

Drei der schönsten Bauwerke der Region lernst du auf dieser Tour kennen. Die Schlösser Westwinkel, Nordkirchen und die Burg Vischering sind für sich schon eine Reise wert – zusammen sind sie ein einmaliges Erlebnis. Gemütliche Orte und idyllische Landschaften inklusive!

LÄNGE: ca. 60 Kilometer

TIPP 5: HEILIGE SPUREN

Auf dieser Radtour im Südosten des Münsterlands begibst du dich auf die Spuren besonderer Menschen, die Großes vollbracht haben und heilig gesprochen wurden. Dazu siehst du eindrucksvolle Kirchen, Abteien, Klöster und fährst durch wunderschöne Flusslandschaften.

LÄNGE: ca. 65 Kilometer

TIPP 6: VON TOR ZU TOR

Offene Tore erwarten dich bei diesem Ausflug durch das östliche Münsterland. Es locken die beeindruckende Doppelschlossanlage Harkotten, das Kloster Vinnenberg und viele weitere spannende Eindrücke. Und nicht zuletzt diverse Gelegenheiten, um entspannt einzukehren.

LÄNGE: ca. 55 Kilometer

SONSTIGE THEMENROUTEN

Hier findest du weitere Themenrouten, durch die du das Münsterland neu entdecken kannst.

FLAMINGOROUTE

Erlebe Natur und Kultur – und Flamingos – in der deutsch-niederländischen Grenzregion.



Radfahren ist im Münsterland ein echtes Lebensgefühl. Darum sind hier knapp 5.000 Kilometer Radwege und Radtouren für dich ausgeschildert und führen an zahlreichen Sehenswürdigkeiten, malerischen Ortskernen, weiten Landschaften und zahlreichen Flüssen und Bächen im Münsterland vorbei. Ebene Radwege in der Münsterländer Parklandschaft oder Höhenmeter in den Baumbergen und dem Tecklenburger Land: Egal wie du dich entscheidest – langfristig wird es nie.

Fahre auf unseren attraktiven Premiumrouten oder ganz individuell auf dem Radwegenetz. Wie du dich entscheidest: Unsere 70 Orte im Münsterland freuen sich auf dich.

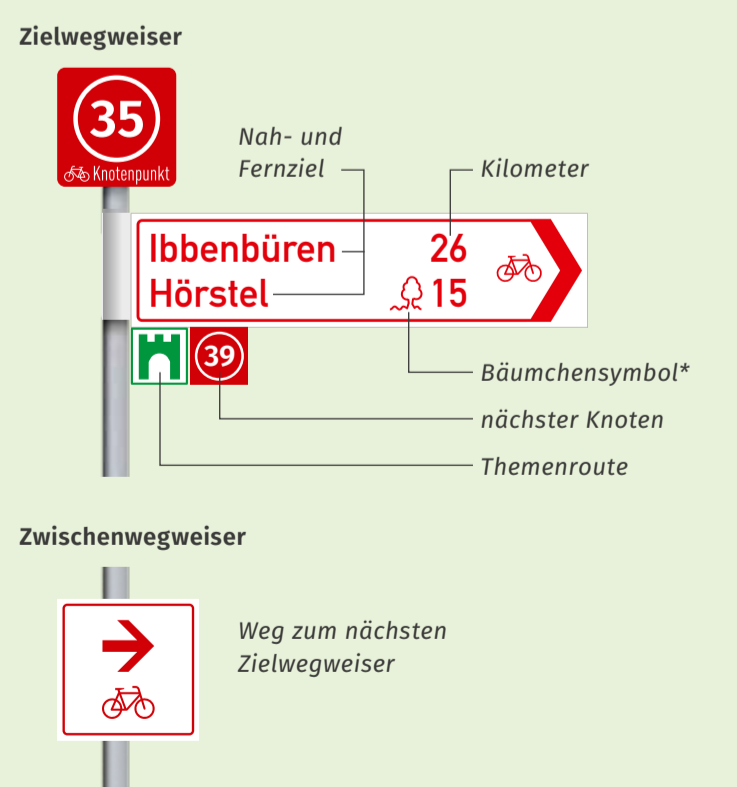
Bald endlich da: Im Herbst 2022 wird auch im Münsterland das Knotenpunktsystem flächendeckend eingeführt und löst das rot-weiße Rundroutennetz ab. An vielen Standorten bieten dir Informationstafeln mit Umgebungskarten eine zusätzliche Orientierung auf dem Weg zu den nächstgelegenen Knotenpunkten.

ALLWETTERZOO MÜNSTER

DEIN TIERISCHER URLAUBSTAG IM ZOO

Buche jetzt das Ticket für dein Zoobenteuer online unter: ALLWETTERZOO.DE

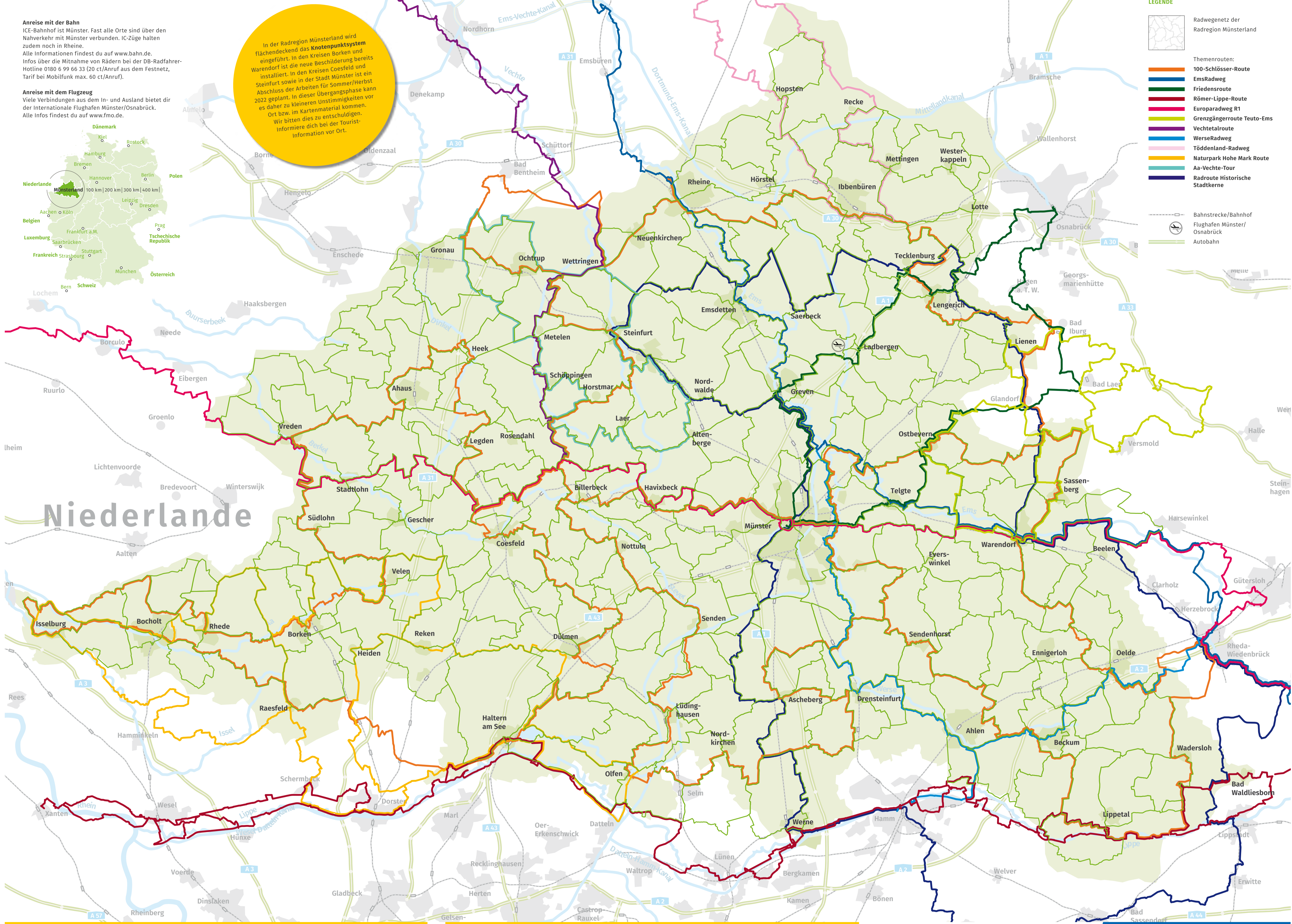
BESCHILDERUNG



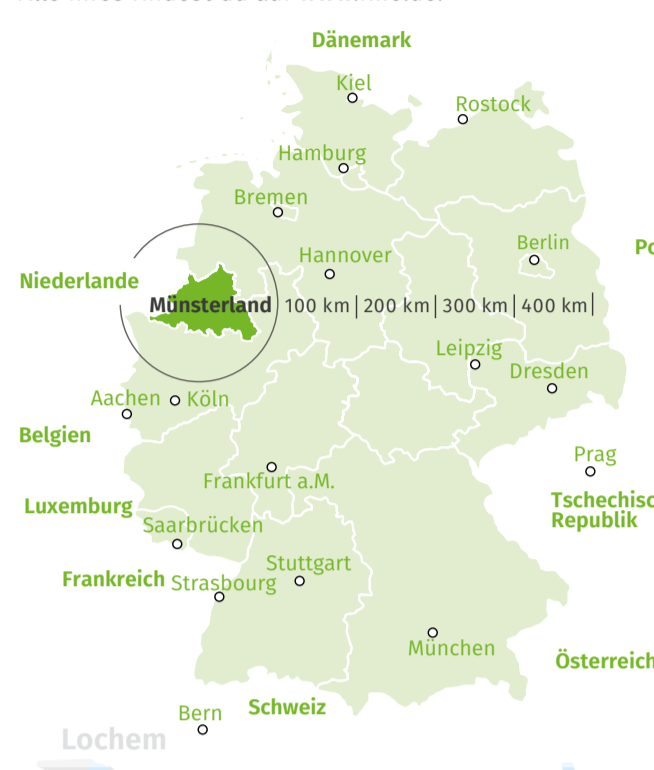
Pfostenaufkleber

Bäumchensymbol

landschaftlich reizvoller Weg (nur dort eingesetzt, wo sich touristische Routen und Alltagsrouten kreuzen)



In der Radregion Münsterland wird flächendeckend das **Knotenpunktsystem** eingeführt. In den Kreisen Borken und Warendorf ist die neue Beschilderung bereits installiert. In der Stadt Münster ist ein Abschluss der Arbeiten für Sommer/Herbst 2022 geplant. In dieser Übergangsphase kann es daher zu kleineren Unstimmigkeiten vor Ort bzw. im Kartenmaterial kommen. Wir bitten dies zu entschuldigen. Informiere dich bei der Tourist-Information vor Ort.



LEGENDE

- Radwegenetz der Radregion Münsterland
- Themenrouten:
 - 100-Schlösser-Route
 - EmsRadweg
 - Friedensroute
 - Römer-Lippe-Route
 - EuroParadweg R1
 - Grenzgängerroute Teuto-Ems
 - Vechteltroute
 - WerseRadweg
 - Töddenland-Radweg
 - Naturpark Hohe Mark Route
 - Aa-Vechte-Tour
 - Radroute Historische Stadtkerne
- Bahnstrecke/Bahnhof
- Flughafen Münster/Osnabrück
- Autobahn

D-NETZ



Das Radnetz Deutschland ist eine Einheit von zwölf Fernradwegen, die alle Regionen Deutschlands miteinander verbinden. Zwei Strecken laufen auch durch das Münsterland: D-Route 3 und D-Route 7. Die D-Route 3 läuft komplett auf dem deutschen Abschnitt des EuroParadwegs R1 quer durch Deutschland und führt dich von Vreden durch das Münsterland Richtung Ostwestfalen (und weiter bis Potsdam und zur polnischen Grenze). Die weltweit bekannte „Pilgerroute“ EuroVelo-Route EV3 erstreckt sich durch die Länder Norwegen, Schweden, Dänemark, Deutschland, Belgien, Frankreich und Spanien. Radtourer, die dieser Route von Norden nach Süden durch Deutschland folgen möchten, nutzen die D-Route 7, die unter anderem von Osnabrück über Münster weiter Richtung Dorsten führt.

Mehr Informationen: www.radnetz-deutschland.de

EINFACH HIN UND WEG.

RADTOUREN MIT BUS & BAHN – GANZ EINFACH!

Nehmen Sie Ihr Fahrrad einfach mit in Zug und Bus – im Münsterland ist das jederzeit, wenn Platz ist, möglich. So können Sie leicht mit dem Wind radeln und neue Strecken erkunden! Besonders gute Möglichkeiten haben Sie in der Fahrrad-Saison vom 1. Mai bis 3. Oktober: Mehrere Buslinien sind an Sonn- und Feiertagen, oft auch häufiger, mit Fahrradanhängern unterwegs. Tolle Vorschläge für Ihren Ausflug mit dem Zug finden Sie im aktuellen „Tourenplaner Bahn & Bike“: www.bubim.de

Wandern und Radfahren in Scherbeck

SCHERBECK

Auf unserer Route www.scherbeck-rundum.de aktiv unterwegs sein und genussvoll einkiefern.

Machen Sie sich auf den Weg und entdecken Sie Scherbeck per Pedale oder per Pede! Wir führen Sie durch Wiesen, Wälder, Heiden und Auen vorbei an kulturellen und historischen Besonderheiten. Rund 25 Gastronomiebetriebe bilden ein Netzwerk der Gastfreundschaft: Typische Landgasthöfe, lauschige Biergärten, gemütliche Kneipen und gehobene Restaurants laden Sie herzlich ein, Rast zu halten. Unser lebendiges Dorf bietet Wander- und Radwanderwege, die es zu erkunden lohnt.

Erlebenswert:

- Scherbecker Burganlage, Burgmühle
- Reformierte Kirche von 1786
- Historischer Rundweg mit Klosterruinen
- Heimatmuseum und kleinstes Strommuseum
- Privatmuseum „Das Alte erhalte“ und Turmstation Bricht
- Dämmerwald mit „Neuer Wildnis“ und Ötzer Mark
- Historische Feldbahn
- Der neue und zertifizierte Wanderweg Hohe-Mark-Steig

Scherbeck liegt an diesen überregionalen Radwegen:

- Römer-Lippe-Route
- 3 Flüsse Route
- Hohe Mark Radroute
- Niederrhein-Route

Auskunft und Buchung: Tourist-Information Scherbeck
 Weseler Straße 2 • 46514 Scherbeck • Telefon 02853 910-201
tourismus@scherbeck.de • www.wir-sind-scherbeck.de • www.scherbeck.de